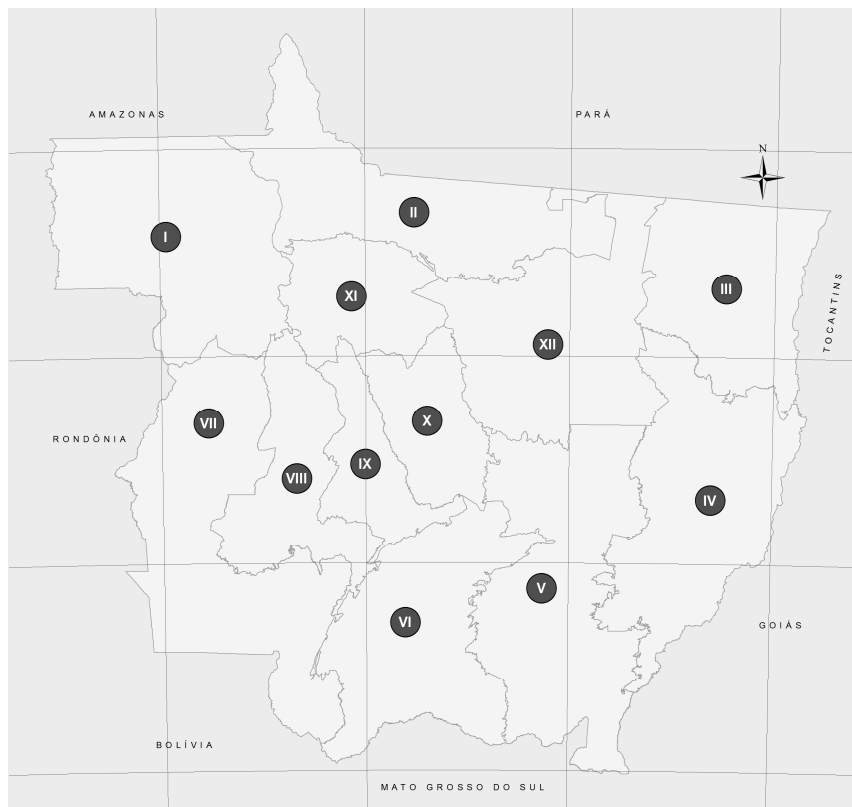


Regiões de Planejamento do Estado de Mato Grosso

100	REGIÃO I – NOROESTE I	200	REGIÃO II – NORTE
101	Juína (Cidade Polo)	201	Alta Floresta (Cidade Polo)
102	Castanheira	202	Nova Bandeirantes
103	Juruena	203	Apiacás
104	Cotriguaçu	204	Nova Monte Verde
105	Aripuanã	205	Paranaíta
106	Colniza	206	Carlinda
107	Rondolândia	207	Nova Canaã do Norte
		208	Colíder
		209	Nova Santa Helena
		210	Terra Nova do Norte
		211	Novo Mundo
		212	Guarantã do Norte
		213	Matupá
		214	Peixoto de Azevedo
		215	Nova Guarita
300	REGIÃO III – NORDESTE	400	REGIÃO IV – LESTE
301	Vila Rica (Cidade Polo)	401	Barra do Garças (Cidade Polo)
302	Santa Terezinha	402	Querência
303	Confresa	403	Ribeirão Cascalheira
304	Porto Alegre do Norte	404	Canarana
305	Santa Cruz do Xingu	405	Nova Nazaré
306	São José do Xingu	406	Água Boa
307	Cana-Brava do Norte	407	Cocalinho
308	Alto Boa Vista	408	Campinápolis
309	São Félix do Araguaia	409	Nova Xavantina
310	Serra Nova Dourada	410	Novo São Joaquim
311	Bom Jesus do Araguaia	411	Araguaiana
312	Novo Santo Antônio	412	General Carneiro
313	Luciara	413	Pontal do Araguaia
		414	Torixoréu
		415	Ribeirãozinho
		416	Ponta Branca
		417	Araguainha
500	REGIÃO V – SUDESTE	600	REGIÃO VI – SUL
501	Rondonópolis (Cidade Polo)	601	Cuiabá (Cidade Polo)
502	Gaúcha do Norte	602	Várzea Grande
503	Paranatinga	603	Nobres
504	Santo Antônio do Leste	604	Rosário Oeste
505	Campo Verde	605	Acorizal
506	Primavera do Leste	606	Jangada
507	Dom Aquino	607	Planalto da Serra
508	Poxoréu	608	Nova Brasilândia
509	Tesouro	609	Chapada dos Guimarães
510	Jaciara	610	Nossa Senhora do Livramento
511	São Pedro da Cipa	611	Santo Antônio do Leverger

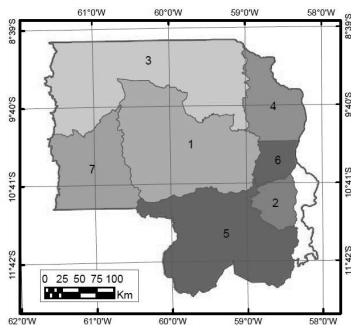
512	Juscimeira	612	Barão de Melgaço
513	Pedra Preta	613	Poconé
514	Guiratinga		
515	São José do Povo		
516	Alto Garças		
517	Itiquira		
518	Alto Araguaia		
519	Alto Taquari		
700	REGIÃO VII – SUDOESTE	800	REGIÃO VIII – OESTE
701	Cáceres (Cidade Polo)	801	Tangará da Serra (Cidade Polo)
702	Porto Esperidião	802	Porto Estrela
703	Mirassol D'Oeste	803	Barra dos Bugres
704	Glória D'Oeste	804	Nova Olímpia
705	São José dos Quatro Marcos	805	Denise
706	Curvelândia	806	Santo Afonso
707	Araputanga	807	Campo Novo do Parecis
708	Indiavaí	808	Brasnorte
709	Figueirópolis D'Oeste		
710	Lambari D'Oeste		
711	Rio Branco		
712	Salto do Céu		
713	Reserva do Cabaçal		
714	Jauru		
715	Vale de São Domingos		
716	Pontes e Lacerda		
717	Vila Bela da Santíssima Trindade		
718	Conquista D'Oeste		
719	Nova Lacerda		
720	Comodoro		
721	Campos de Júlio		
722	Sapezal		
900	REGIÃO IX – CENTRO OESTE	1000	REGIÃO X – CENTRO
901	Diamantino (Cidade Polo)	1001	Sorriso (Cidade Polo)
902	Alto Paraguai	1002	Nova Mutum
903	Nortelândia	1003	Santa Rita do Trivelato
904	Arenópolis	1004	Lucas do Rio Verde
905	Nova Marilândia	1005	Tapurah
906	São José do Rio Claro	1006	Ipiranga do Norte
907	Nova Maringá	1007	Itanhangá
1100	REGIÃO XI – NOROESTE II	1200	REGIÃO XII – CENTRO NORTE
1101	Juara (Cidade Polo)	1201	Sinop (Cidade Polo)
1102	Porto dos Gaúchos	1202	Nova Ubiratã
1103	Novo Horizonte do Norte	1203	Feliz Natal
1104	Tabaporã	1204	Vera
		1205	Santa Carmem
		1206	Cláudia
		1207	União do Sul
		1208	Itaúba
		1209	Marcelândia
9900	TUDO ESTADO		

Mapa do Estado de Mato Grosso – Regiões de Planejamento



Fonte: SEPLAN

Região de Planejamento I Noroeste de Juína

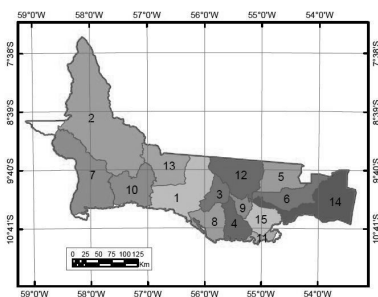


Legenda

Cidade Polo: Juína

1. Aripuanã	4. Cotriguaçu
2. Castanheira	5. Juína
3. Colniza	6. Juruena
	7. Rondonândia

Região de Planejamento II Norte de Alta Floresta

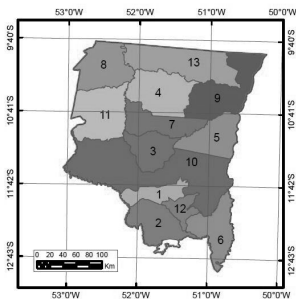


Legenda

Cidade Polo: Alta Floresta

1. Alta Floresta	8. Nova Canaã do Norte
2. Apiaçás	9. Nova Guarita
3. Carlinda	10. Nova Monte Verde
4. Colider	11. Nova Santa Helena
5. Guarantã do Norte	12. Novo Mundo
6. Matupá	13. Paranaitá
7. Nova Bandeirantes	14. Peixoto de Azevedo
	15. Terra Nova do Norte

Região de Planejamento III Nordeste de Vila Rica

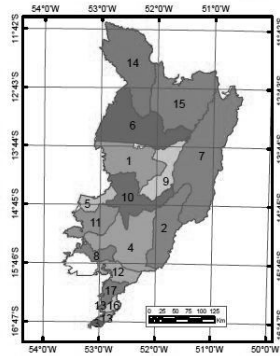


Legenda

Cidade Polo: Vila Rica

1. Alto Boa Vista	7. Porto Alegre do Norte
2. Bom Jesus do Araguaia	8. Santa Cruz do Xingu
3. Canabrava do Norte	9. Santa Terezinha
4. Confresa	10. São Félix do Araguaia
5. Luciara	11. São José do Xingu
6. Novo Santo Antônio	12. Serra Nova Dourada
	13. Vila Rica

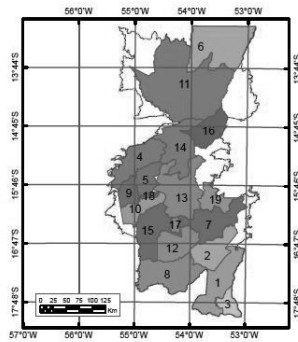
Região de Planejamento IV Leste de Barra do Garças



Legenda

Cidade Polo: Barra do Garças	
1. Água Boa	9. Nova Nazaré
2. Araguaiana	10. Nova Xavantina
3. Araguaína	11. Novo São Joaquim
4. Barra do Garças	12. Pontal do Araguaia
5. Campinápolis	13. Ponte Branca
6. Canarana	14. Querência
7. Cocalinho	15. Ribeirão Cascalheira
8. General Carneiro	16. Ribeirãozinho
	17. Torixoréu

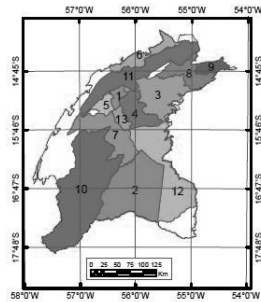
Região de Planejamento V Rondonópolis



Legenda

Cidade Polo: Rondonópolis	
1. Alto Araguaia	10. Juscimeira
2. Alto Garças	11. Paranatinga
3. Alto Taquari	12. Pedra Preta
4. Campo Verde	13. Poxoréu
5. Dom Aquino	14. Primavera do Leste
6. Gaúcha do Norte	15. Rondonópolis
7. Guiratinga	16. Santo Antônio do Leste
8. Itiquira	17. São José do Povo
9. Jaciara	18. São Pedro da Cipa
	19. Tesouro


Região de Planejamento VI Sul Cuiabá/Várzea Grande



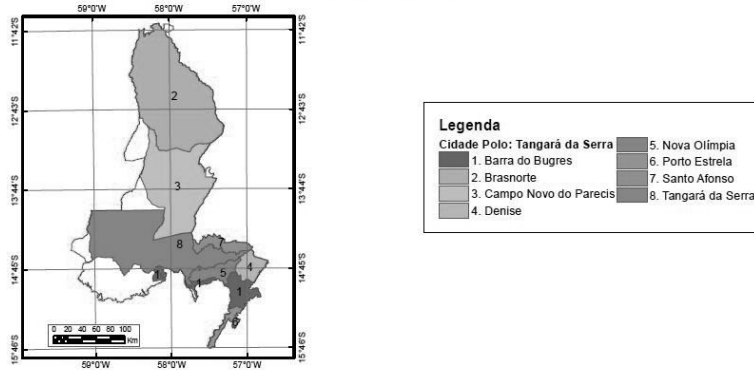
Legenda

Cidade Polo: Cuiabá/Várzea Grande	
1. Acorizal	7. Nossa Senhora do Livramento
2. Barão de Melgaço	8. Nova Brasilândia
3. Chapada dos Guimarães	9. Planalto da Serra
4. Cuiabá	10. Poconé
5. Jangada	11. Rosário Oeste
6. Nobres	12. Santo Antônio do Leverger
	13. Várzea Grande

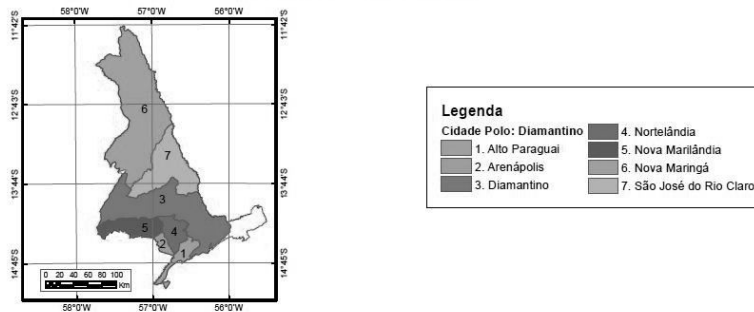
Região de Planejamento VII Sudoeste de Cáceres



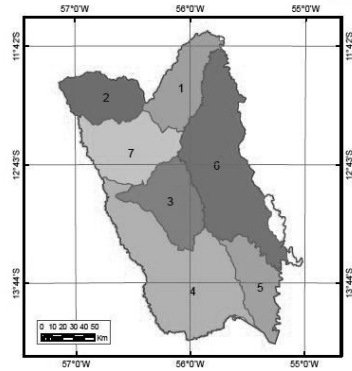
Região de Planejamento VIII Oeste de Tangará da Serra



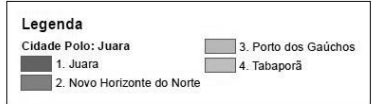
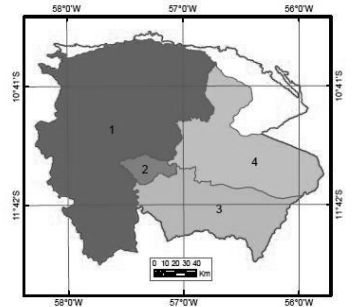
Região de Planejamento IX Centro-Oeste de Diamantino



Região de Planejamento X
Centro de Sorriso



Região de Planejamento XI
Noroeste de Juara



Região de Planejamento XII
Sinop

